



**rally**  
**Alūksne**  
2019

**18.-19. JANVĀRĪ**

**LATVIJAS UN IGAUNIJAS  
RALLIJA ČEMPIONĀTA  
1. POSMS**



**Alūksne**  
**OLINKSUA**

- 4PLUS**
- AMSERV**
- VIRŠI-A**
- AUTO KADA**
- LRC THE PLACE TO RACE!**
- METĀLU PASAULE**

- 
- 
- 
- 
- 
- 
- 
- 
- 
- 
- 
- 
- 
- 
- 
- 
- 
- 
- 
- 
- 
- 

**SKATĪTĀJU CEĻVEDIS  
SPECTATORS' GUIDE**

Oficiālā informācija: [autorally.lv](http://autorally.lv)  
E-pasts: [rallyaluksne@gmail.com](mailto:rallyaluksne@gmail.com)  
Facebook: [facebook.com/RallyAluksne](https://facebook.com/RallyAluksne)

- 
- 
- 
- 
- 
-

# IEEJAS BIĻEŠU APMAIŅA ENTRY TICKETS EXCHANGE



**!** Atgādinām, ka Rally Alūksne 2019 iepriekšpārdošanā  
pirktās biļetes rallija laikā būs jāsamaina pret rallija ieejas  
kartēm! / We remind you that pre-bought tickets will have to  
be changed to the rally entrance cards! **!**

**To būs iespējams izdarīt/** This will be possible:

**Piektdien/Friday** 18.01.2019:

**Rallija centrs/Rally Centre** - Brūža iela 7 (12:00-23:00)

**Virši-A/Virši-A gas station Alūksne** (12:00-21:00)

**Maxima - iekštelpas/** At the store Maxima (Pils iela 9A, Alūksne,  
12:00-21:00)

**Dodoties uz ātrumposmu 1-2 aiz Nacionālo Bruņoto spēku, Kājnieku  
skolas stāvlaukumā/**On the way to 1-2 stages, right next to National  
Armed Forces parking area (15:00-21:00)

**Sestdien/Saturday** 19.01.2019:

**Rallija centrs/Rally Centre** - Brūža iela 7 (06:30-16:00)

**Virši-A/** Virši-A gas station Alūksne (06:30-15:00)

**Braucot uz ātrumposmu 3-7 pie pagrieziena uz Korneti/** On the way  
to stages 3-7, on the turn to Korneti (06:30-14:00)

**P34 pagriezienā uz Tūju/**On the road P34 turning to Tūja (06:30-15:00)

**Šajos maiņas punktos iespējama arī biļešu iegāde - 7EUR, bet cena  
ātrumposmā - 10EUR/**In these exchange points, you can also buy tickets  
for 7EUR, but in stages it will be 10 EUR.

**Biļetes uz sacensībām aicinām iegādāties arī Biļešu Paradīze/**Tickets to  
the competition are also available online [www.bilesuparadize.lv](http://www.bilesuparadize.lv)

**Bērniem līdz 12 gadu vecumam un invalīdiem (uzrādot apliecību) -  
bezmaksas/**Children under 12 years old - free of charge.

1

**Rallija Centrs/  
Rally Centre**

2

**Virši-A/ Virši-A gas  
station Alūksne**

3

**Maxima -  
iekārtas/ At the  
store Maxima**

4

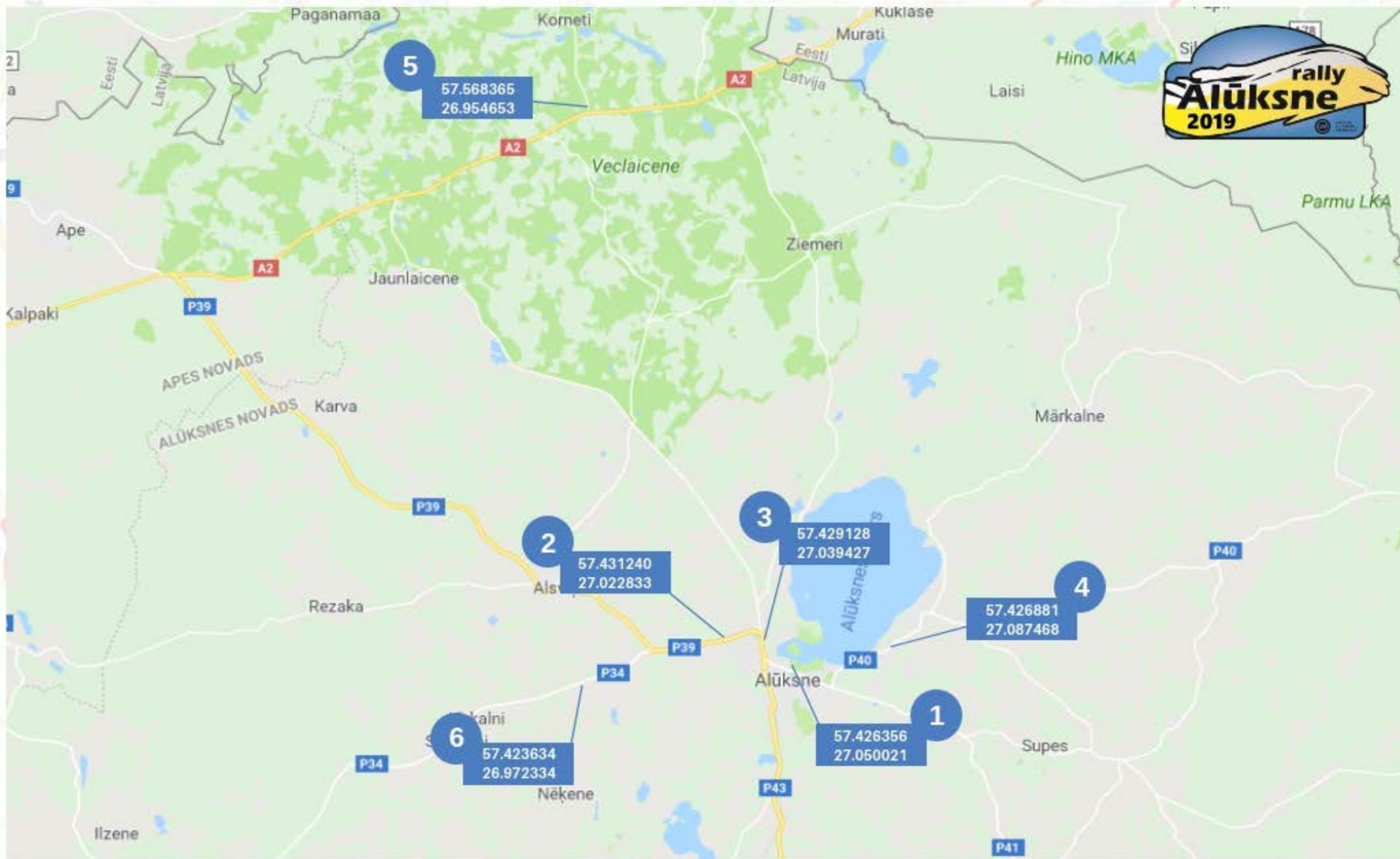
**Dodoties uz ātrumposmu 1-2/  
On the way to 1-2 stages**

5

**Braucot uz ātrumposmu 3-7/  
On the way to stages 3-7**

6

**P34 pagriezienā uz Tūju/  
On the road P34 turning to Tūja**



# DROŠĪBAS NOTEIKUMI SAFETY RULES



Esam sagatvojuši viegli saprotamus drošības noteikumus, kurus nepieciešams ievērot sacensību laikā. Esiet uzmanīgi un rūpējieties par savu un citu veselību! / We have created easy-to-understand safety rules that need to be followed during the rally. Be careful and take care of your and others' health!

## SAFETY FIRST!



1. AUTOSPORTS VAR BŪT BĪSTAMSI SACENSĪBU AUTOMAŠĪNAS UZ CEĻIEM BRAUC AR LIELU ĀTRUMU, TĀPĒC SKATĪTĀJIEM IR JĀBŪT UZMAKĪGIEM UN JĀIEVĒRO DROŠĪBAS NOTEIKUMI.

MOTORSPORT CAN BE DANGEROUS! RACE CARS DRIVE ON ROADS WITH HIGH SPEED, SO SPECTATORS NEED TO BE CAREFUL AND MUST FOLLOW THE SAFETY RULES.



## SAFETY FIRST!



2. IEKLAUSIES TRASES UZRAUBU NDRĀOTĀJUMS UN NEŠĶĒRSO TRASI BEZ UZRAUGA DOTAS ATĻAUIAS.

LISTEN TO THE INSTRUCTIONS OF THE TRACK GUARDS AND DO NOT CROSS THE ROUTE WITHOUT PERMISSION GIVEN BY THE GUARDS.



## SAFETY FIRST!



3. BĪSTAMĀS VIETAS IR ATDALĪTAS AR NORĪKOJOŠĀM LENTĀM UN BRĪDINĀJUMA ZĪMĒM, NEŠĶĒRSO DROŠĪBAS LENTES UN PALIECIET AIZ TĀM!

THE DANGEROUS AREAS WILL BE SEPARATED BY ENCLOSING TAPES AND WARNING SIGNS. DO NOT CROSS SAFETY TAPES AND STAY BEHIND THEM!



## SAFETY FIRST!



4. IEVĒRO DROŠU ATTĀLUMU NO BRAUKTUVES MALAS. PĀTURĪ PRĀTĀ SACENSĪBU AUTOMAŠĪNU LIELU BRAUKŠANAS ĀTRUMU. NAV IESPĒJAMS PĒDĀRĪGĒT VADĪTĀJU IESPĒJAMĀS KĻŪDAS VAI DEFEKTUS, KAS VAR RASTIES SACENSĪBU AUTOMAŠĪNĀM.

A SAFE DISTANCE FROM THE ROAD SHALL BE OBSERVED. KEEP IN MIND THE HIGH SPEED OF RACING CARS. IT IS NOT POSSIBLE TO FORECAST DRIVERS POTENTIAL MISTAKES OR ISSUES THAT MAY ARISE FOR RACING CARS.



## SAFETY FIRST!



5. NEŠĶĒVI AR MUGURU PRET TRASI!

DO NOT TURN YOUR BACK TOWARDS THE RALLY TRACK!



## SAFETY FIRST!



6. JA ESI PAMANĪJIS IESPĒJAMUS DRAUDĪS, INFORMĒ UZRAUGUS PAR ŠĀDU SITUĀCIJU, LAI NEPIECIEŠAMĪBAS GADĪJUMĀ VAR TĪKT SNĪGTA NEPIECIEŠAMĀ PALĪDZĪBA.

IF YOU HAVE SEEN A POTENTIAL THREAT, INFORM THE SUPERVISORS OF SUCH A SITUATION, SO THAT THE NECESSARY ASSISTANCE CAN BE PROVIDED IF NECESSARY.



# DROŠĪBAS NOTEIKUMI SAFETY RULES



## SAFETY FIRST!



7. JA UZ RALLIJU ŅEM LIDZ BĒRNIUS VAI MĀJŪDZĪVNIEKUS, TAD ATCERIES, KA ESI PILNĪBĀ ATBILDĪGS PAR VIŅU DROŠĪBU!

IF YOU TAKE CHILDREN OR PETS TO THE RALLY, REMEMBER THAT YOU ARE FULLY RESPONSIBLE FOR THEIR SAFETY!



## SAFETY FIRST!



8. LAIKA INTERVĀLI STARP RALLIJA AUTOMAŠĪNĀM VAR ATŠKIRTIES! IEDAUMĒ TRASI KUSTĪBĀI ATVER AUTOMAŠĪNA AR ZAĻĀ KAROGA UZLĪMĒM UN BĀKJUNĪMI!

TIME INTERVALS BETWEEN THE RALLY CARS MAY DIFFER! KEEP IN MIND: THE TRACK IS OPENED FOR MOVEMENT BY THE CAR WITH THE GREEN FLAG STICKERS AND FLASHING LIGHTS.



## SAFETY FIRST!



9. RALLIJA SKATĪŠANĀS UN ALKOHOLA LIETOŠANA NAV SAVIENOJAMAS LIETAS.

RALLY SPECTATING AND ALCOHOL ARE NOT COMPATIBLE!



## SAFETY FIRST!



10. NĒMĒSLOI SAUDZĒ APKĀRTEJŅU VIDI!

DO NOT LITTER! PROTECT THE SURROUNDING NATURE!



## SAFETY FIRST!



11. NOVIETO SAVU AUTOMAŠĪNU TAM PAREDZĒTĀJĀS VIETĀSĪ NOVIETO TO VIETĀ, KUR TĀS NETRAUCĒ SPORTA ORGANIZATORU, AVĀRIJAS VAI VISPĀRĒJAS SATIKSMES AUTOMOBĪĻU KUSTĪBĀI!

PARK YOUR VEHICLE IN PARKING AREA APPOINTED BY THE ORGANISERS. DO NOT PARK WHERE YOU COULD OBSTRUCT THE WAY OF COMPETITORS, ORGANISERS, EMERGENCY OR PUBLIC TRAFFIC VEHICLES!



## SAFETY FIRST!



12. RALLIJA SKATĪŠANĀS LAIKĀ UN PĒC TĀ PIE STĒRES UZVEDIES PRĀTĪGI, NEBĒRAUC AGRESĪVI, NEAPORAUDI SAVU UN CĪTU CILVĒKU DZĪVĪBAS!

DURING THE RALLY AND AFTER IT, PLEASE DRIVE CAREFULLY. BEHAVE WISELY, DON'T DRIVE AGGRESSIVELY, DO NOT ENDANGER LIFE OF YOURS AND OTHERS AROUND!



## SAFETY FIRST!



13. NEPĀRVIETOIES PA TRASI RALLIJA NORĪSES LAIKĀ! IZVĒLIES VIETU, KUR VĒRĒT SACENSĪBAS PIRMS ĀTRUMPOSMA SĀKUMA!

DO NOT WALK ON THE TRACK DURING THE RALLY! CHOOSE YOUR POSITION FOR SPECTATING RALLY BEFORE STARTS THE SPECIAL STAGES!



# INFORMĀCIJA INFORMATION



**19.01.2019 plkst. 19:00 apbalvošanas pasākumā Alūksnes Kultūras centrā (Brūža iela 7) visiem rallija līdzjutējiem būs ekskluzīva iespēja satikt sportistus un tikt pie autogrāfiem/19.01.2019 19:00 at the prize giving ceremony at the Centre for Culture of Aluksne (Brūža iela 7), all fans of the rally will have an exclusive opportunity to meet athletes and get their autographs. !**

**REZULTĀTI/  
LIVE RESULTS**

[www.autorally.lv](http://www.autorally.lv)

**JAUNUMI/NEWS**

[www.facebook.com/  
RallyAluksne](http://www.facebook.com/RallyAluksne)

**Rallija RADIO/Rally Radio**

**RADIO  TEV**

**Rallija notikumu tiešraide - rezultāti  
intervijas un notikumu analīze/online  
radio - live results, interviews, analysis.**

**Atklāšana/Start podium**  
**Rallija Centrs/Rally Centre**  
**Apbalvošana/Prize giving ceremony**

**Brūža iela 7, Alūksne**  
**Brūža iela 7, Alūksne**  
**Brūža iela 7, Alūksne**

**Servisa parks/Service area**

**Rūpniecības iela 2P,  
Alūksne**

# RALLIJA PROGRAMMA RALLY PROGRAMME



## PIEKTDIENA/FRIDAY 18.01.2019

**PODIUM 19:00**

**SS1 MĀRKALNE 1 19:43 9.55km**

**SS2 MĀRKALNE 2 20:00 9.55km**

## SESTDIENA/SATURDAY 19.01.2019

**SS3 KORNETI 1 09:29 10.98km**

**SS4 ŠĻUKUMS 1 10:04 7.91km**

**SERVICE PARK ALUKSNE 10:19**

**SS5 METĀLU PASAULE 1 11:21 11.42km**

**SS6 VIRŠI-A 1 11:46 8.67km**

**SERVICE PARK ALUKSNE 12:01**

**SS7 KORNETI 2 13:15 10.98km**

**SS8 ŠĻUKUMS 2 13:50 7.91km**

**SERVICE PARK ALUKSNE 14:05**

**SS9 METĀLU PASAULE 2 15:07 11.42km**

**SS10 VIRŠI-A 2 15:32 8.67km**

**PARK FERM 15:47**

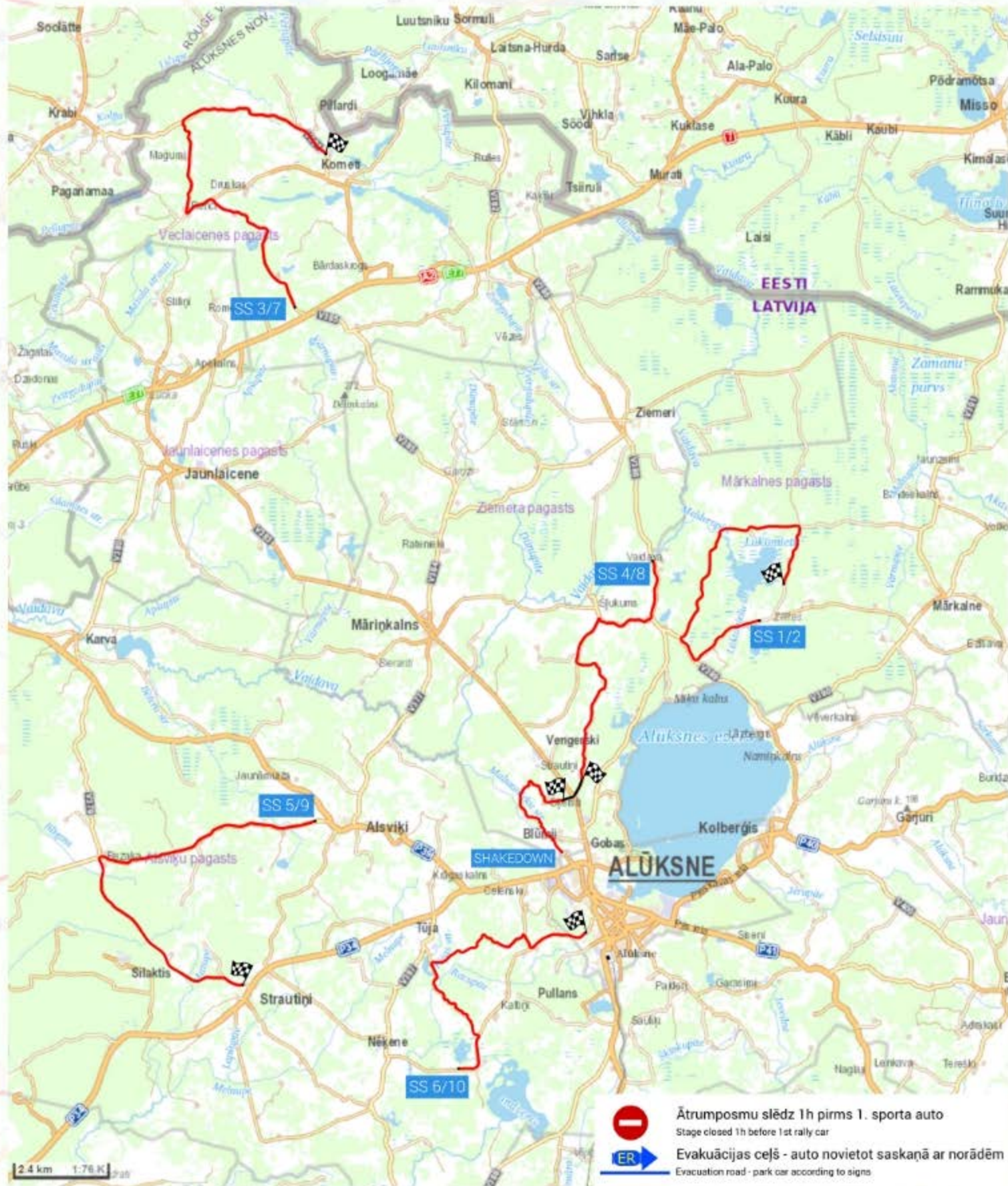
**AWARDS CEREMONY 19:00**

Brūža iela 7, Alūksnes Kultūras centrs.

# ĀTRUMPOSMU KARTES STAGE MAPS



## Rallija Alūksne 2019 kopējā karte/ Rally Alūksne 2019 total map

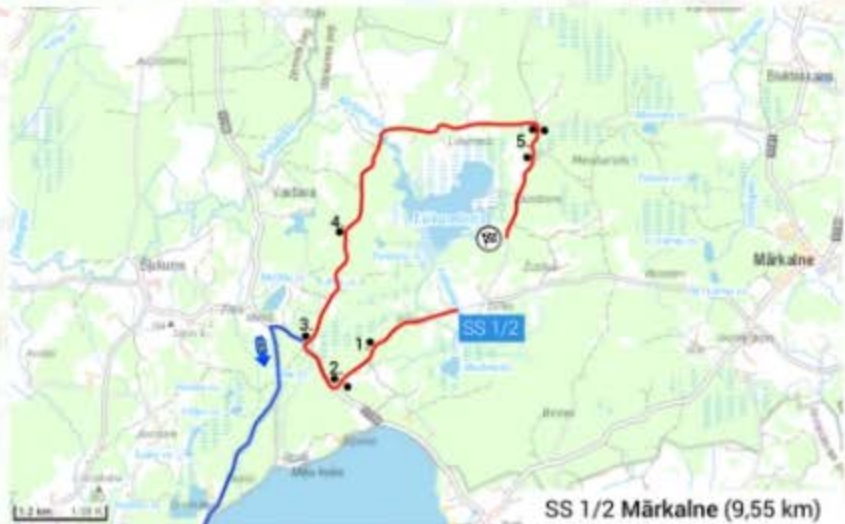




# ĀTRUMOSMU KARTES STAGE MAPS



## SS1/SS2 (Mārkalne) - 9.55km



SS 1/2 Mārkalne (9,55 km)

SS 1 SS 2 Stage closed from 18:40/Trasi slēdz 18:40

19:22	Observation of SS/ Ātrumposma pārbaude		05
19:26	Observation of SS/ Ātrumposma pārbaude		04
19:30	Observation of SS/ Ātrumposma pārbaude		03
19:34	Observation of SS/ Ātrumposma pārbaude		02
19:36	Observation of SS/ Ātrumposma pārbaude		01
19:40	<b>RALLY</b>		<b>1</b>
22:12	Opening of SS for all transports/ Trases atvēršana vispārējai transporta satikmei		

Road is closed between laps/ Ceļš starp aplēm netiek atvērts



1.

1.28 km pārskatāma pienākošo līkumu sērija, kājām no otrā orientiera.  
Clearly visible series of arriving corners approximately 1.28 km from start  
and accessible from 2nd point.



2.

90 grādu labais T-veida krustā, 1.97 km no starta. Piebraukšana no Lāzberģa.  
90 degree right corner in T-shape intersection 1.97 km from start.  
Accessible from Lāzberģis.



3.

L4 krustā no plata uz šauru, piebraukšana no Ziemeru ceļa.  
R4 in intersection from wider to narrower section. Within reach from road Ziemeri.



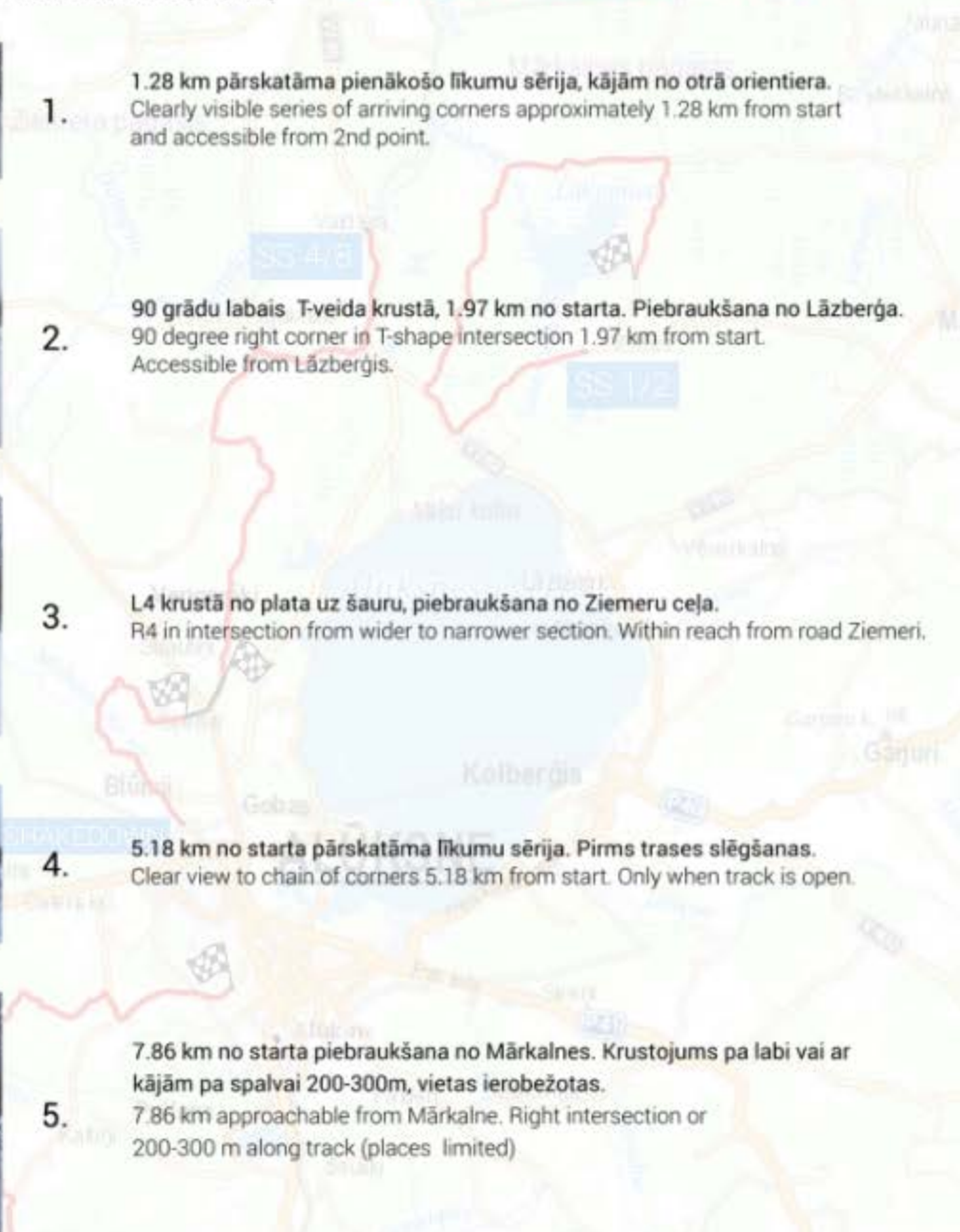
4.

5.18 km no starta pārskatāma līkumu sērija. Pirms trases slēgšanas.  
Clear view to chain of corners 5.18 km from start. Only when track is open.



5.

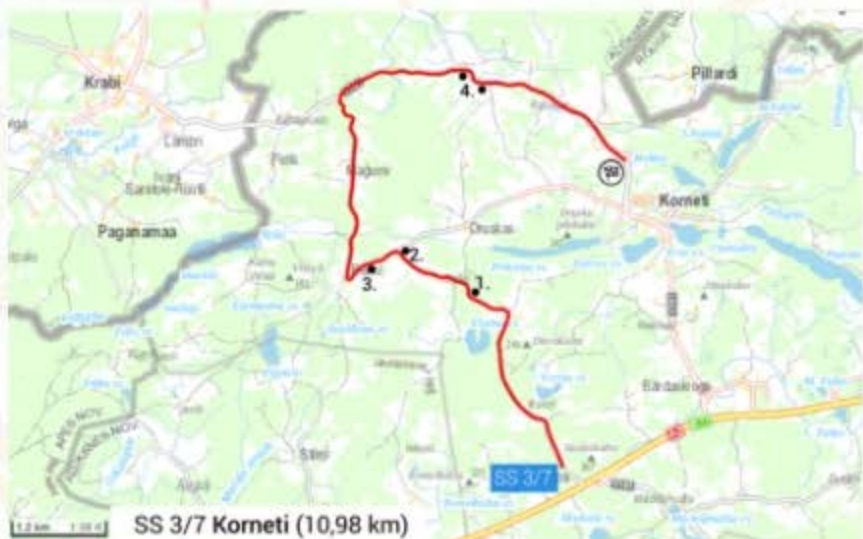
7.86 km no starta piebraukšana no Mārkalnes. Krustojums pa labi vai ar  
kājām pa spalvai 200-300m, vietas ierobežotas.  
7.86 km approachable from Mārkalne. Right intersection or  
200-300 m along track (places limited)



# ĀTRUMPSMU KARTES STAGE MAPS



## SS3/SS7 (Korneti) - 10.98km



SS 3	SS 7	Stage closed from 8:29/Trasi slēdz 8:29		
09:19	13:05	Observation of SS/ Ātrumposma pārbaude		05
09:24	13:10	Observation of SS/ Ātrumposma pārbaude		04
09:29	13:15	<b>HISTORIC</b>		H1
09:43	13:29	Observation of SS/ Ātrumposma pārbaude		02
09:48	13:34	Observation of SS/ Ātrumposma pārbaude		01
09:53	13:39	<b>RALLY</b>		1
11:09	14:55	Observation of SS/ Ātrumposma pārbaude		03
11:11	14:57	<b>RALLYSPRINT</b>		1
15:08		Opening of SS for all transports/ Trases atvēršana vispārējai transporta satiksmei		

Road is closed between laps/ Ceļš starp apļiem netiek atvērts



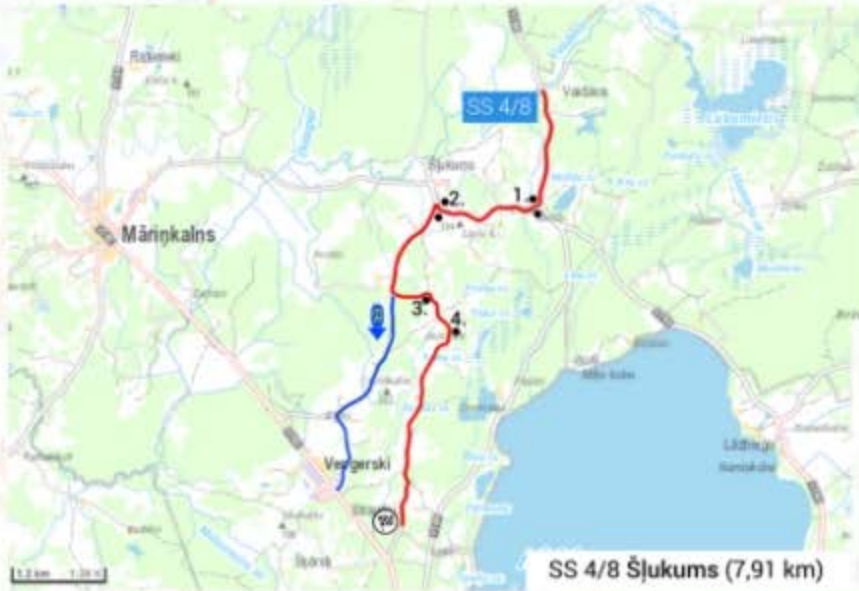
- 2.45 km no starta viltīgs esinieks, pirms trases slēgšanas.  
2.45 km tricky S-type corner. Accessible only when track is open.
- Ātrs pienākošais pār kalnu uz K4 T-veida krustā. Piebraukšana no Kornetiem.  
Big incoming speed over crest to L4 in T-shape intersection. Easy to reach from Korneti.
- Skatāms metošs trampļins, piekļuve pirms slēgšanas vai ar kājām no 2. skatu punkta.  
Enjoyable and throwing jump. Before track is closed or from 2nd viewpoint.
- Pārskatāmi divi 90-nieki, piekļuve pirms trases slēgšanas.  
Two foreseeable 90 degree corners. Approachable before track is closed.



# ĀTRUMOSMU KARTES STAGE MAPS



## SS4/SS8 (Šļukums) - 7.91km



SS 4	SS 8	Stage closed from 9:04/Trasi slēdz 9:04		
09:54	13:40	Observation of SS/ Ātrumposma pārbaude		05
09:59	13:45	Observation of SS/ Ātrumposma pārbaude		04
10:04	13:50	<b>HISTORIC</b>		H1
10:18	14:02	Observation of SS/ Ātrumposma pārbaude		02
10:23	14:09	Observation of SS/ Ātrumposma pārbaude		01
10:28	14:14	<b>RALLY</b>		1
11:44	15:30	Observation of SS/ Ātrumposma pārbaude		03
11:46	15:32	<b>RALLYSPRINT</b>		1
15:43		Opening of SS for all transports/ Trases atvēršana vispārējai transporta satiksmei		

⊘ Road is closed between laps/ Ceļš starp apliem netiek atvērts



1. 1.45 km no starta nebijis labais krustā, piekļuve no Alūksnes pa Ziemeļu ceļu.  
1.45 km unprecedented right corner in intersection. From road Alūksne - Ziemeļi.

2. Šļukumā pārskatāms atpakaļejošs kreisais, pirms trases slēgšanas.  
Clear vision to hairpin right in Šļukums. Accessible before track is closed.

3. No 4.26 km sarežģītas līkumu sērijas, kas 4.75 km noslēdzas ar pazīstamo pļavas līkumu. Piekļuve no Māriņkalna ceļa, pļavā - pirms slēgšanas.  
Difficult turns from 4.26 to 4.75 km with well-known meadow jump. Access from road Māriņkalns, but in meadow only before road closure.

4. 5.28 km no starta 200 metros divi interesanti labie līkumi, pirms trases slēgšanas.  
5.28 km from start two interesting right corners. Before track is closed.

# ĀTRUMOSMU KARTES STAGE MAPS



## SS5/SS9 (Metālu Pasaule) - 11.42km



SS 5 SS 9 Stage closed from 10:21/Trasi slēdz 10:21

11:11	14:57	Observation of SS/ Ātrumposma pārbaude		<b>05</b>
11:16	15:02	Observation of SS/ Ātrumposma pārbaude		<b>04</b>
11:21	15:07	<b>HISTORIC</b>		<b>H1</b>
11:35	15:21	Observation of SS/ Ātrumposma pārbaude		<b>02</b>
11:40	15:26	Observation of SS/ Ātrumposma pārbaude		<b>01</b>
11:45	15:31	<b>RALLY</b>		<b>1</b>
13:01		Observation of SS/ Ātrumposma pārbaude		<b>03</b>
11:46		<b>RALLYSPRINT</b>		<b>1</b>
16:46		Opening of SS for all transports/ Trases atvēršana vispārējai transporta satiksmei		

⊘ Road is closed between laps/ Ceļš starp apliem netiek atvērts



1.

1.76 km no starta viltīgs, plats kreisais līkums, piekļuve pirms trases slēgšanas.  
1.76 km from start wide and shifty left turn. Access only when track is open.



2.

Krustojums Rezakā, ātrs, plats pienākošais krustā kreisais ap riepām uz šauru.  
Piekļuve no Karvas un Trapenes puses.  
Rezaka intersection - wide, fast incoming corner around to narrower section.  
Easy to reach from Karva and Trapene.



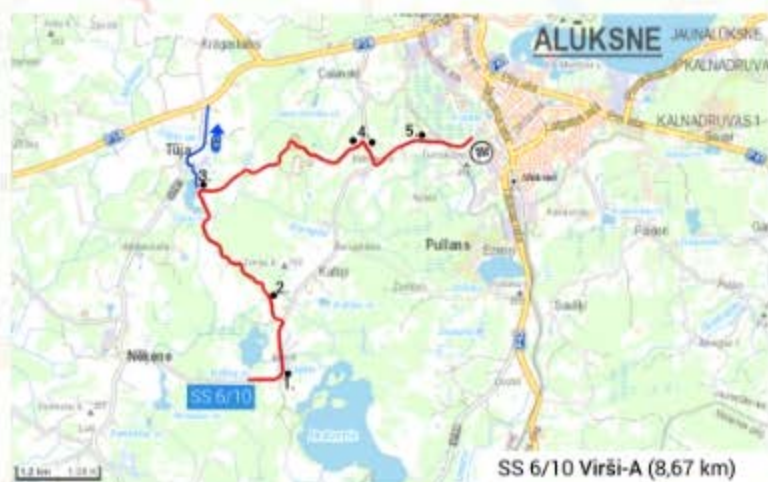
3.

Strautiņos pārsteigumiem bagātais finiša kreisais līkums, kājām 250m no P34.  
Suprising left finish turn in Strautiņi. 250 m from road P34.

# ĀTRUMOSMU KARTES STAGE MAPS



## SS6/SS10 (Virši-A) - 8.67km



SS 6 SS 10 Stage closed from 10:46/Trasi slēdz 10:46

11:36	15:22	Observation of SS/ Ātrumposma pārbaude		05
11:41	15:27	Observation of SS/ Ātrumposma pārbaude		04
11:46	15:32	<b>HISTORIC</b>		H1
12:00	15:46	Observation of SS/ Ātrumposma pārbaude		02
12:05	15:51	Observation of SS/ Ātrumposma pārbaude		01
12:10	15:56	<b>RALLY</b>		1
13:26		Observation of SS/ Ātrumposma pārbaude		03
13:28		<b>RALLYSPRINT</b>		1
17:11		Opening of SS for all transports/ Trases atvēršana vispārējai transporta satiksmei		

⊘ Road is closed between laps/ Ceļi starp apliem netiek atvērti



1. 650 m no starta ātrs, garš kreisais piekļuve pirms starta.  
650 m from start fast and long left turn. Reachable before road closure.



2. 2.09 km no starta vilnīgs kreisais aiz T, vietas ierobežotas, piekļuve pirms slēgšanas.  
2.09 km from start tricky left turn after jump. Limited spectator places. Access before track is closed.



3. Pie Tūjas ezera nebijis, amfiteātrī pārskatāms atpakalējošs labais līkums 300 m pa spalvu metošs tramplīns. Piekļuve no Tūjas.  
Unknown right hairpin next to lake Tūja. Corner with good vision thanks to amphitheater effect. 300 m along track throwing jump. Entry from Tūja.



4. 6.83 km liels pienākošais ar līdz galam nepārdzamu kreiso uz atpakalējošu labo, skatītāju vietas ierobežotas, piekļuve no P34.  
6.83 km from start high incoming speed with uncertain left to hairpin right. Spectator places will be limited. Access from road P34.



5. 2.09 km no starta vilnīgs kreisais aiz T, vietas ierobežotas, piekļuve pirms slēgšanas.  
2.09 km from start tricky left after jump. Limited place. Accessable before track closure.